

DECYZJA

Na podstawie art. 124 ust. 1 i 2 w związku z art. 124a ustawy z dnia 21 sierpnia 1997 r. o gospodarce nieruchomościami (tekst jedn. Dz. U. z 2020 r. poz. 65 ze zm.) oraz art. 104 § 1 i 2 ustawy z dnia 14 czerwca 1960 r. Kodeks postępowania administracyjnego (tekst jedn. Dz. U. z 2020 r. poz. 256 ze zm.) po rozpatrzeniu wniosku przedsiębiorstwa Energa-Operator S.A. działającego przez pełnomocnika – adw. Piotra Tomaszewskiego

Starosta Pleszewski:

1. Ogranicza sposób korzystania z nieruchomości gruntowej o nieuregulowanym stanie prawnym, obejmującej działkę:

nr **63**, ark. mapy **26**, obręb **Suchorzew**, gmina Pleszew, księga wieczysta **tom 4 k. 101**,

poprzez udzielenie zezwolenia przedsiębiorstwu Energa – Operator S.A. na wykonanie na wyżej wskazanej nieruchomości:

robót budowlanych polegających na demontażu istniejącej jednotorowej linii napowietrznej 110 kV i posadowieniu w jej miejscu dwutorowej linii 110 kV, w szczególności poprzez wymianę słupa i przeciągnięcie nowych przewodów.

Powierzchnia pasa technicznego (pasa ograniczającego korzystanie z nieruchomości) wynosi: 1251 m².

Parametry techniczne planowanej linii:

1.	Układ przewodów roboczych	beczkowy, pionowy
2.	Przewody fazowe	AFLs-10 310 mm ²
3.	Ilość torów	2
4.	Przewody odgromowe	AFL-1,7 oraz skojarzony z światłowodem przewód OPGW 72J

2. Ograniczenie sposobu korzystania z nieruchomości opisanej w pkt. 1 polega w szczególności na uprawnieniu przedsiębiorstwa Energa – Operator S.A. do wstępu na tę nieruchomość w celu wykonania w obszarze pasa technicznego prac budowlanych związanych z inwestycją opisaną w pkt. 1.
3. Przebieg trasy projektowanej linii elektroenergetycznej oraz obszar pasa technicznego przedstawia załącznik graficzny nr 1 do niniejszej decyzji.
4. Zobowiązuje przedsiębiorstwo Energa – Operator S.A. do przywrócenia nieruchomości do stanu poprzedniego niezwłocznie po zakończeniu prac, o których mowa w punkcie 1 niniejszej decyzji.

Uzasadnienie

Wnioskiem z dnia 13.02.2020 r. przedsiębiorstwo Energa-Operator S.A. działające przez pełnomocnika adw. Piotra Tomaszewskiego wystąpiło do Starosty Pleszewskiego z wnioskiem o wydanie decyzji w trybie art. 124 ustawy z dnia 21 sierpnia 1997 r. o gospodarce nieruchomościami w sprawie ograniczenia sposobu korzystania z nieruchomości oznaczonej jako działka nr 63, obręb Suchorzew, przez udzielenie zezwolenia przedsiębiorstwu Energa Operator S.A. na wykonanie na wyżej wskazanej nieruchomości:

robót budowlanych polegających na demontażu istniejącej jednotorowej linii napowietrznej 110 kV i posadowieniu w jej miejscu dwutorowej linii 110 kV, w szczególności poprzez wymianę słupa i przeciągnięcie nowych przewodów.

Zgodnie z art. 124 ust. 1 ustawy z dnia 21 sierpnia 1997 r. o gospodarce nieruchomościami, starosta wykonujący zadanie z zakresu administracji rządowej, może ograniczyć, w drodze decyzji, sposób korzystania z nieruchomości przez udzielenie zezwolenia na zakładanie i przeprowadzenie na nieruchomości ciągów drenażowych, przewodów i urządzeń służących do przesyłania lub dystrybucji płynów, pary, gazów i energii elektrycznej oraz urządzeń łączności publicznej i sygnalizacji, a także innych podziemnych, naziemnych lub nadziemnych obiektów i urządzeń niezbędnych do korzystania z tych przewodów i urządzeń, jeżeli właściciel lub użytkownik wieczysty nieruchomości nie wyraża na to zgody. Ograniczenie to następuje zgodnie z planem miejscowym, a w przypadku braku planu, zgodnie z decyzją o ustaleniu lokalizacji inwestycji celu publicznego.

Zgodnie z dalszym brzmieniem art. 124 ustawy o gospodarce nieruchomościami (ust. 2 – 7) starosta, wykonujący zadanie z zakresu administracji rządowej, udziela zezwolenia z urzędu albo na wniosek organu wykonawczego jednostki samorządu terytorialnego, innej osoby lub jednostki organizacyjnej. Udzielenie zezwolenia powinno być poprzedzone rokowaniami z właścicielem lub użytkownikiem wieczystym nieruchomości o uzyskanie zgody na wykonanie prac. Rokowania przeprowadza osoba lub jednostka organizacyjna zamierzająca wystąpić z wnioskiem o zezwolenie. Do wniosku należy dołączyć dokumenty z przeprowadzonych rokowań. Na osobie lub jednostce organizacyjnej występującej o zezwolenie ciąży obowiązek przywrócenia nieruchomości do stanu poprzedniego, niezwłocznie po założeniu lub przeprowadzeniu ciągów, przewodów i urządzeń. Jeżeli przywrócenie nieruchomości do stanu poprzedniego jest niemożliwe albo powoduje nadmierne trudności lub koszty, stosuje się odpowiednio przepis art. 128 ust. 4 ustawy o gospodarce nieruchomościami.

Jeżeli założenie lub przeprowadzenie ciągów, przewodów i urządzeń uniemożliwia właścicielowi albo użytkownikowi wieczystemu dalsze prawidłowe korzystanie z nieruchomości w sposób dotychczasowy albo w sposób zgodny z jej dotychczasowym przeznaczeniem, właściciel lub użytkownik wieczysty może żądać, aby odpowiednio starosta, wykonujący zadanie z zakresu administracji rządowej, lub występujący z wnioskiem o zezwolenie, nabył od niego na rzecz Skarbu Państwa, w drodze umowy, własność albo użytkowanie wieczyste nieruchomości.

Właściciel lub użytkownik wieczysty nieruchomości jest obowiązany udostępnić nieruchomość w celu wykonania czynności związanych z konserwacją oraz usuwaniem awarii ciągów, przewodów i urządzeń, o których mowa w art. 124 ust. 1 ustawy o gospodarce nieruchomościami. Obowiązek udostępnienia nieruchomości podlega egzekucji administracyjnej.

Decyzja ostateczna, o której mowa w art. 124 ust. 1 ustawy, stanowi podstawę do dokonania wpisu w księdze wieczystej. Wpisu dokonuje się na wniosek starosty, wykonującego zadanie z zakresu administracji rządowej, lub organu wykonawczego jednostki samorządu terytorialnego, jeżeli zezwolenie było udzielone na wniosek tej jednostki.

Stosownie do art. 128 ust. 4 ustawy o gospodarce nieruchomościami odszkodowanie przysługuje również za szkody powstałe wskutek zdarzeń, o których mowa w art. 124. Odszkodowanie powinno odpowiadać wartości poniesionych szkód. Jeżeli wskutek tych zdarzeń zmniejszy się wartość nieruchomości, odszkodowanie powiększa się o kwotę odpowiadającą temu zmniejszeniu.

Jak ustalono, projektowana inwestycja zgodna jest z ostateczną decyzją Wójta Gminy Kotlin z dnia 10.10.2019 r. znak GPG.6733.13.2019 o ustaleniu lokalizacji inwestycji celu publicznego, utrzymaną w mocy decyzją Samorządowego Kolegium Odwoławczego w Kaliszu z dnia 28.01.2020 r. sygn. SKO-4213/475-478/19.

Stosownie do art. 124a przepisy art. 124 stosuje się odpowiednio do nieruchomości o nieuregulowanym stanie prawnym.

Jak ustalono, nieruchomość objęta wnioskiem posiada nieuregulowany stan prawny w rozumieniu art. 113 ust. 6 i 7 ustawy o gospodarce nieruchomościami.

Z uwagi na nieuregulowany stan prawny nieruchomości, na podstawie art. 114 ust. 3 ustawy o gospodarce nieruchomościami, podano do publicznej wiadomości informację o zamiarze wydania decyzji ograniczającej sposób korzystania z nieruchomości.

Ponieważ w terminie 2 miesiące od publikacji ogłoszenia nie zgłosiły się osoby, które wykazałyby, że przysługują im prawa rzeczowe do nieruchomości, Starosta Pleszewski wszczął postępowanie w trybie art. 124 w związku z art. 124a ustawy o gospodarce nieruchomościami.

W wyniku przeprowadzonego postępowania administracyjnego stwierdzono, że spełnione zostały przesłanki do wydania decyzji w trybie art. 124 w zw. z art. 124a ustawy z dnia 21 sierpnia 1997 r. o gospodarce nieruchomościami, ograniczającej sposób korzystania z nieruchomości.

Decyzja niniejsza podlega ogłoszeniu w sposób określony w art. 49 Kodeksu postępowania administracyjnego.

POUCZENIE

Od niniejszej decyzji przysługuje stronom odwołanie do Wojewody Wielkopolskiego za pośrednictwem Starosty Pleszewskiego w terminie 14 dni od dnia jej ogłoszenia.

W trakcie biegu terminu do wniesienia odwołania strona może zrzec się prawa do wniesienia odwołania wobec organu administracji publicznej, który wydał decyzję. Z dniem doręczenia organowi administracji publicznej oświadczenia o zrzeczeniu się prawa do wniesienia odwołania przez ostatnią ze stron postępowania, decyzja staje się ostateczna i prawomocna.



z up. STAROSTY

Daniana Szwedziak
Daniana Szwedziak
WICESTAROSTA

Otrzymują:

1. Adw. Piotr Tomaszewski, adres do korespondencji: EMCA Volt, ul. Wiejska 20, 00-490 Warszawa (pełnomocnik przedsiębiorstwa Energa Operator S.A.)
2. Kazimierz Staśkiewicz, Krawczykowo 9, Suchorzew, 63-300 Pleszew
3. a/a

62

63

STAROSTWO POWIATOWE
w Pleszewie
ul. Poznańska 79
63-300 Pleszew

niniejsza stanowi załącznik Nr 1
decyzji nr NR. 6821.4.2.2020
dnia 29-09-2020 r.

z up. STAROSTY

Damian Szwedziak
DAMIAN SZWEDZIAK
WICESTAROSTA

powiat pleszewski

R111b

63

Lz

Gmina:
Pleszew

Obręb: SUCHORZEW

R1Va

99/1

Gmina:
Kotlina

powiat jarociński

64

Obręb: ORPISZEWEK

**Plan trasy dwutorowej
linii elektroenergetycznej 110 kV**

Gmina: Pleszew
Obręb: Suchorzew

Nr działki: 63








Podpis projektanta:
Grzegorz Hajduk

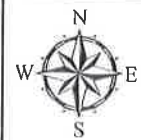
Uprawnienia budowlane do projektowania
w specjalności instalacyjnej w zakresie sieci
instalacji i urządzeń elektrycznych
i elektroenergetycznych bez ograniczeń
nr ewid.: 8/UK/3264/PODP/10

Długość osi linii na
przedmiotowej działce [m]: 182

Powierzchnia pasa
ograniczającego korzystanie
na przedmiotowej działce [m²]: 2151

Legenda:

-  Odcinek linii z zakresowaną powierzchnią pasa ograniczającego korzystanie
-  Oś linii elektroenergetycznej 110 kV
-  Symbol stanowiska słupowego
-  Symbol demontowanego słupa
-  Skrajne przewody
-  Granica nieruchomości objęta wnioskiem
-  Granica aktualizacji mapy do celów projektowych



Skala:
1 : 1 000

Data opracowania mapy:

2019-08-22